

## Underrättelser för sjöfarande Sjöfartsverket



### Underrättelser för sjöfarande Områdesindelning



Ufs-redaktionen  
Sjöfartsverket  
601 78 Norrköping

Tel: 0771 630 605  
E-post: [ufs@sjofartsverket.se](mailto:ufs@sjofartsverket.se)

Ansvarig utgivare:  
Affärsområdeschef Patrik Wiberg

Underrättelser för sjöfarande (Ufs) publiceras i ett häfte i PDF-format som i allmänhet utkommer varje vecka. Häftet är en sammanställning av de notiser som publiceras på Sjöfartsverkets webbplats: [www.sjofartsverket.se/ufs](http://www.sjofartsverket.se/ufs) Ufs-notiser innehåller uppgifter om förändringar i sjökort och annan information av vikt för navigering i svenska farvatten.

Informationen om förändringar i utländska vatten är begränsad. Ufs ger inte tillräckligt detaljerade upplysningar för att användaren ska kunna hålla andra länders sjökort fullständigt uppdaterade.

Ologiska sidbrytningar kan ibland uppstå då häftet genereras automatiskt från en databas.

**Tillkännagivanden** - Generell information, t.ex. nytryck av sjökort och kungörelser av beslut från olika myndigheter.

**Underrättelser** - Sjökortsrättelser samt temporära och preliminära notiser gällande en specifik geografisk plats.

En (\*) framför notisens nummer anger att notisen är utfärdad av svensk myndighet och gäller svenska farvatten.

Bokstaven **(P)** efter numret anger att notisen är av förberedande art. Notisen kommer senare att ersättas med en verkställighetsnotis.

Bokstaven **(T)** efter numret anger att informationen gäller tillfälligt och upphör när giltighetstiden är slut eller att notisen ersatts med ny information via en verkställighetsnotis eller en ny T-notis.

Informationen som publiceras i preliminära och temporära notiser utkommer i allmänhet även som uppdateringar till elektroniskt sjökort (ENC). Om de inte återfinns i ENC finns texten "Visas ej i ENC" i notisen.

Bäringar är rättvisande från 0° medurs till 360°. När uppgiften gäller fyrsken, anges bäring från sjön i riktning mot fyren.

Sjökortsbilder i Ufs-notiser är avsedda för att förtydliga och förenkla rättelsearbetet. De är inte avsedda att klippas ut och införas i sjökort. I allmänhet beskrivs och visas rättelsen i det sjökort som har störst skala.

Uppgiftslämnaren är ansvarig för sakinnehållet i Ufs-notiser. Mer information om Ufs återfinns i publikationen **Ufs A**.

#### Sjöfynd (Lag 1918:163)

All hantering gällande Sjöfynd hänvisas till Polismyndigheten. Sjöfynd publiceras på Sjöfartsverkets webbplats: [www.sjofartsverket.se/ufs](http://www.sjofartsverket.se/ufs)

## Rapportera faror och fel

Vid iakttagelse av fel på utmärkning, släckta fyrar, drivande föremål eller annat som kan utgöra fara för sjöfarten ska Sweden Traffic snarast kontaktas:

Tel: 0771-63 06 85

VHF anrop: Sweden Traffic på lämplig trafikkanal.

E-post: [swedentraffic@sjofartsverket.se](mailto:swedentraffic@sjofartsverket.se)

## Berörda sjökort och notisnummer

Berörda sjökort	Notisnr	Berörda sjökort	Notisnr
7	18657 (T)	931	18652 (T)
8	18657 (T)	932	18644 (T)
10	18654 (T)	6141	18585 (T)
10	18656 (T)	6162	18656 (T)
41	18662	6163	18656 (T)
61	18647 (T)	6241	18630 (T)
61	18656 (T)	9312	18645
62	18656 (T)	9313	18645
83	18657 (T)	9313	18652 (T)
92	18650 (T)		
92	18652 (T)		
93	18652 (T)		
111	18654 (T)		
134	18631 (T)		
414	18662		
522	18605		
523	18605		
536	18647 (T)		
611	18647 (T)		
616	18656 (T)		
619	18647 (T)		
622	18610		
622	18616		
624	18630 (T)		
711	18630 (T)		
742	18591		
742	18657 (T)		
743	18591		
743	18657 (T)		
922	18638		
923	18650 (T)		
924	18650 (T)		

# TILLKÄNNAGIVANDEN

\* 18628

Sjökort: 4, 5, 6212, 6231

**Sverige. Ej områdesbundet. Nytryck av sjökort. Ny edition av kort 4, 5, 6212 och 6231.**

Följande sjökort utkom i nytt tryck under augusti 2024:

## Sjökort Edition

4	4.0 NEW EDITION
5	11.0 NEW EDITION
6212	15.0 NEW EDITION
6231	13.0 NEW EDITION

Ett sjökort utkommer i NEW EDITION när det innehåller viktiga förändringar som inte har kunnat beskrivas i Ufs på ett tillräckligt detaljerat sätt.

<https://ufs.sjofartsverket.se/Current/Products>

Sjöfartsverket. Publ. 21 aug 2024

---

\* 18664 (T)

Sjökort: 6143, 6144, 6145, 615, 616, 6163

## Sverige. Norra Östersjön. Stockholms skärgård. Sandhamn - Utö. Swimruntävling.

Tid: 2 september 2024

Swimrun-tävlingen "ÖtillÖ" går den 2 september, varvid ett stort antal tävlande kommer att simma mellan öarna mellan Sandhamn och Utö. För fullständig bansträckning hänvisas till <https://otilloswimrun.com/>

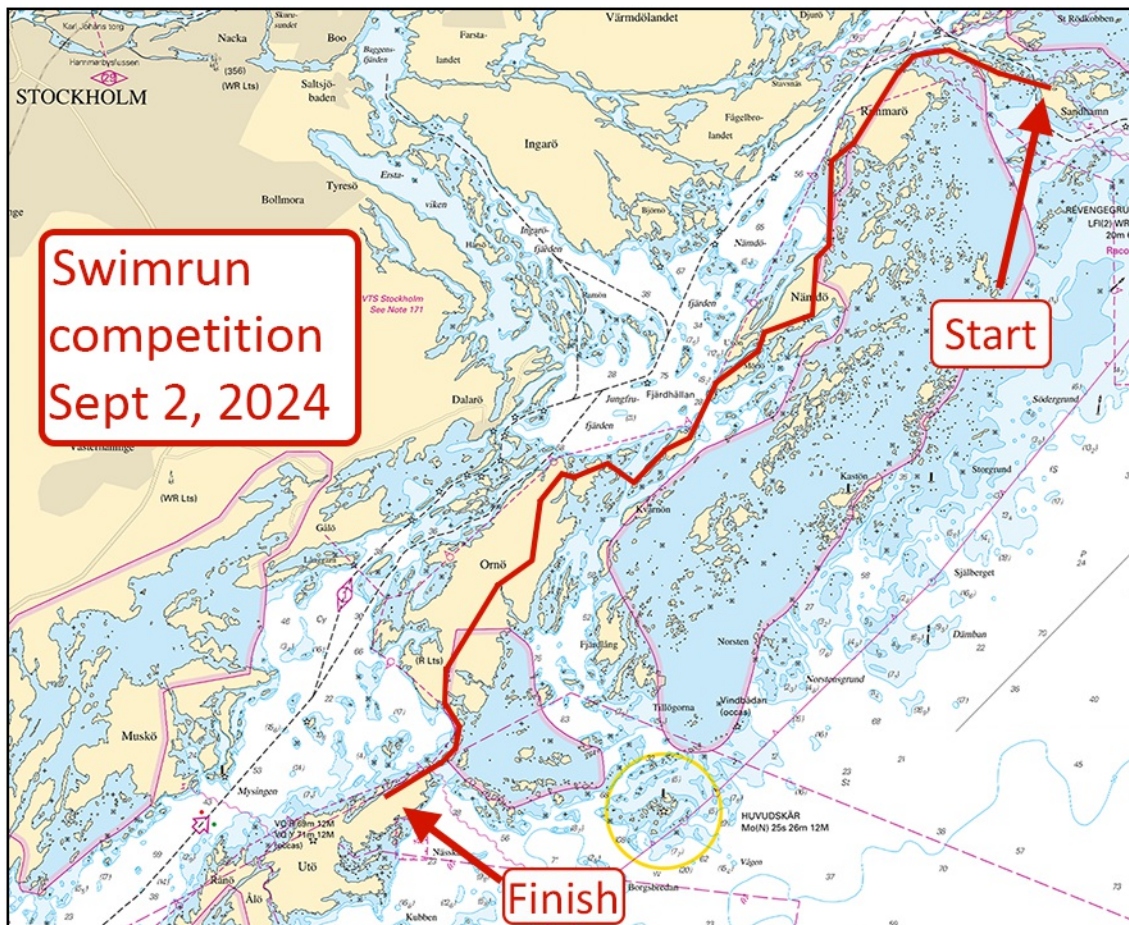
Sjöfarande uppmanas till stor försiktighet vid passage av tävlingsområdet, samt att följa instruktioner från säkerhetsbåtar.

Sandhamn	59-17,4N	018-54,4E
Utö	58-58,3N	018-20,8E

Visas ej i ENC.

<https://otilloswimrun.com>

Bsp Stockholm M 2024/s24, s25, s29, s30, s31, s32, s36, s37, s38, s43, s44, s45, s47, s49, s50, Bsp Stockholm N 2024/s41, Bsp Stockholm S 2024/s06, s07, s09, s10, s11, s16, s17, s18, s34, s36, s37



Swimrun 'ÖtillÖ', bansträckning

# UNDERRÄTTELSE

## Områden utan notiser i detta häfte

Norra Kvarken
Finska viken
Rigabukten
Sydöstra Östersjön
Sydvästra Östersjön
Store- och Lillebaelt
Övriga inlandsfarvatten
Ej områdesbundet

## Bottenviken

**\* 18662**

**Sjökort: 41, 414**

**Sverige. Bottenviken. Luleå. Junköfjärden. SO om Larsgrundet. Ankare avlägsnat.**

<b>Stryk</b>	oren botten	65-26,8N	022-28,5E
--------------	-------------	----------	-----------

Bsp Bottenviken 2023/s03, s05, s06, s24, s27

Sjöfartsverket. Publ. 21 aug 2024

## Bottenhavet

\* 18605

Sjökort: 522, 523

**Sverige. Bottenhavet. SO om Kramfors. Gaviksfjärden. Fällsvikshamnen. Sörfällsviken. Kraftledning.**

<b>Stryk</b>	kraftledning med segelfri höjd (10), position a) - b)	a)	62-50,674N	018-20,107E
		b)	62-50,642N	018-20,285E

Bsp Bottenhavet N 2024/s16

Sjöfartsverket. Publ. 21 aug 2024

## Ålands hav och Skärgårdshavet

\* 18647 (T)

Sjökort: 536, 61, 611, 619

**Sverige. Ålands hav och Skärgårdshavet. O om Väddö. Skarpskjutning. 24 - 25 augusti, 2024.**

Position: Ca.	60-00N	018-57E	Väddö Riskområde
---------------	--------	---------	------------------

Under angiven tid pågår skarpskjutning på Väddö skjutfält. Riskområdet sträcker sig ut till nedan angivet avstånd från stranden. Begränsning i sidled framgår av det i sjökortet markerade riskområdet 'R 15A' samt R 15B'.

Ytterligare upplysningar: Tel 010-823 65 82 eller VHF kanal 16, anrop Väddö Skjutfält.

**Datum Tid Riskavstånd**

Datum	Tid	Riskavstånd
24 augusti	0900 - 1700	3,0 M
25 augusti	0800 - 1600	3,0 M

Visas ej i ENC.

Bsp Stockholm N 2024/s04, s05, s06, s08, s20, s21, s22, s24, s61

Försvarmakten. Publ. 19 aug 2024

# Norra Östersjön

\* 18656 (T)

Sjökort: 10, 61, 616, 6162, 6163, 62

**Sverige. Norra Östersjön. O om Utö. Skjutvarning. 2 - 8 september, 2024.**

Position: Ca.	58-54N	018-20E	Utö skjutområde
---------------	--------	---------	-----------------

Under angivna tider pågår skarpskjutning på Utö skjutfält varvid riskområdet O om Utö är avlyst ut till det avstånd som anges i tabellen.

Under dygnets mörka timmar sker skjutning oftast med lys- och signalammunition.

Skjutning genomförs med laser. Sjöfarande ska EJ använda kikare/optiska instrument mot fältet.

Upplysningar under pågående skjutning lämnas på VHF kanal 16, anrop Utö skjutfält, eller tel. 08-501 570 45. Information om kommande skjutningar, tel: 010-823 18 23, Muskö Sjöcentral.

Datum	Tid	Riskavstånd från stranden
-------	-----	---------------------------

Datum	Tid	Riskavstånd från stranden
2 september	0900 - 1900	1,8 M
3 september	0900 - 2000	2,4 M (kl. 1400 - 2000: 0,5 M)
4 - 6 september	0900 - 2400	3,8 M
7 september	0900 - 2400	3,8 M (kl. 1700 - 2400: 2,4 M)
8 september	0900 - 2000	3,8 M (kl. 1700 - 2000: 0,5 M)

Visas ej i ENC.

Bsp Mälaren - Hjälmarén 2024/s07, Bsp Ostkusten 2023/s05, Bsp Stockholm S 2024/s04, s05, s13, s17, s18, s19, s34, s35, s37

Försvarmakten. Publ. 21 aug 2024

## Mälaren och Södertälje kanal

\* 18585 (T)

Sjökort: 6141

### Sverige. Mälaren och Södertälje kanal. Stockholm. Essingen. Essingebron. Reparationsarbete 2024 - 2025.

Tid: 1 september, 2024 - 30 april, 2025.

Reparations- och underhållsarbete av bropelare kommer att utföras av dykare. Dykningar sker från en pråm som kräver en säkerhetszon med en radie av 10 meter. Pråmen är belyst med vitt icke bländande ljus under dygnets mörka timmar.

Arbetsbåt passar VHF Kanal 68.

Essingebron	59-19,41N	017-59,94E
-------------	-----------	------------

Bsp Mälaren - Hjälmaren 2024/s50

Trafikverket. Publ. 21 aug 2024

\* 18654 (T)

Sjökort: 10, 111

### Sverige. Mälaren och Södertälje kanal. Stockholm. Ekerön. Lovön. Tappström. Tappströmsbron. Begränsad möjlighet till passage.

Tid: 19/8 - 25/8, 2024.

Tappströmsbron är stängd för all båttrafik, under ovan angivna datum.

Tid: 4 - 6 Veckor med start 26/8, 2024.

Under ovan angivna tider kommer drifttester att utföras kontinuerligt. Testen inkluderar broöppning och medför då att sjötrafik kan passera under nedan angivna tider.

Måndag-fredag kl 0930 , kl 1030 , kl 1130 , kl 1230 , kl 1330.

Helger och övriga tider är bron stängd för all båttrafik.

Tappströmsbron	59-17,576N	017-48,630E
----------------	------------	-------------

Visas ej i ENC.

Bsp Mälaren - Hjälmaren 2024/s49

Trafikverket. Publ. 21 aug 2024



## Mellersta Östersjön

**\* 18610**

**Sjökort: 622**

**Sverige. Mellersta Östersjön. O om Valdemarsvik. Fyren Espskärsgrund.  
Förändrade sektorer.**

Fyr Espskärsgrund	58-13,978N	016-53,964E
-------------------	------------	-------------

Fyren Espskärsgrund har fått ändrade sektorer i enlighet med tabell nedan.

### Bäring från sjön Färg

000,9 - 003,2	W
003,2 - 044,0	R
044,0 - 177,0	G
177,0 - 180,0	W
180,0 - 355,0	R
355,0 - 000,9	G

Bsp Ostkusten 2023/s40, s41, s42, s43

Sjöfartsverket. Publ. 21 aug 2024

**\* 18616**

**Sjökort: 622**

**Sverige. Mellersta Östersjön. O om Valdemarsvik. Fångö. Kättilö. Fyr Kättilö.  
Fasadbelysning.**

	Kättilö FI WRG 3s	a)	58-11,692N	016-53,903E
<b>Inför</b>	fasadbelysning till fyren på position a)			

Adm. LoL vol. C 6964

Bsp Ostkusten 2023/s41, s43, s46

Sjöfartsverket. Publ. 21 aug 2024

**\* 18630 (T)****Sjökort: 624, 6241, 711****Sverige. Mellersta Östersjön. Oskarshamns hamn. Oljekajen. Reparations  
arbete på kaj och dykdalb.**

Tid: 26/8 - 1/11, 2024

Reparations arbete på oljekajen samt dykdalben i anslutningen till kajen, i Oskarshamns hamn. Arbetet inkluderar bland annat pråmar och dykningsarbeten. Arbetsområdet innefattar en yta på 35 meter ut från kaj och dykdalb.

Kajen kommer att vara tillgänglig för aviserade anlop.

Kontakt: Arbetsledare 073 337 40 12 alternativt Teknikchef 070 638 72 13.

Arbetsområde, cirka a) - d)	a)	57-16,076N	016-28,608E
	b)	57-16,102N	016-28,561E
	c)	57-16,151N	016-28,669E
	d)	57-16,128N	016-28,717E

Bsp Kalmarsund 2023/s16, s42, S43

*Smålandshamn AB. Publ. 21 aug 2024*

# Södra Östersjön

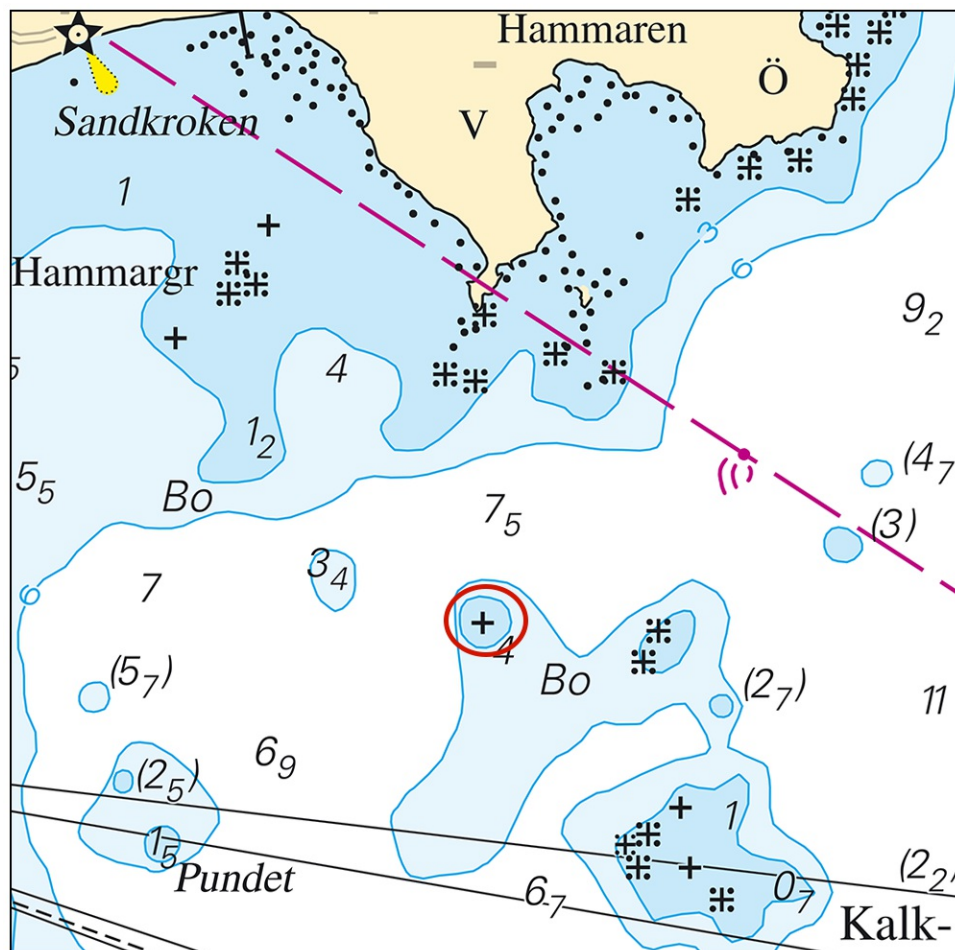
\* 18591

Sjökort: 742, 743

Sverige. Södra Östersjön. NO om Åhus. Kalkgrunden. Undervattenssten.

Inför	undervattenssten	a)	55-56,945N	014-21,865E	Se sjökortsbild.
Inför	3-meters djupkurva så att position a) omsluts enligt sjökortsbild				

Bsp Hanöbukten 2022/s24



Undervattenssten med tillhörande djupkurva

**\* 18657 (T)****Sjökort: 7, 742, 743, 8, 83****Sverige. Södra Östersjön. S om Åhus. Ravlunda. Skjutvarning. 3 - 14 september 2024.**

Position: Ca.	55-46N	014-20E	Restriktionsområde R34 RAVLUNDA
---------------	--------	---------	---------------------------------

Under angivna tider pågår skarpskjutning på Ravlunda skjutfält, varvid farvattnen mellan Åhus och Simrishamn berörs. Därmed är det i sjökortet markerade området R34 avlyst ut till angivet avstånd från stranden.

Gult blytljus, VQ Y, tänds vid skjutfältsgrensarna när skjutning pågår.

Ytterligare upplysningar: VHF kanal 16/68, anropssignal "Ravlunda skjutfält" eller via Sjökontrollen, tel 0734-22 24 90.

Datum	Tid	Riskavstånd
3 september	0900 - 1700	6,8 M
4 september	0900 - 2000	6,8 M
5-7 september	0900 - 2200	6,8 M
8 september	0900 - 1700	11,9 M
9 september	0900 - 1700	6,8 M
12 september	0900 - 2200	3,3 M
13 september	0900 - 1700	3,3 M
14 september	0900 - 2200	3,3 M

Visas ej i ENC.

Bsp Hanöbukten 2022/s06, s07, s24, s25, s26, s27, s28, s29, s30, s31, s32, s33, Bsp Sydkusten 2020/s06, s07, s29

Försvarsmakten. Publ. 21 aug 2024

## Öresund

**18638****Sjökort: 922****Danmark. Öresund. Nivå hamn. Fyrar.**

Nedanstående fyrar är synkroniserade.

<b>Ändra</b>	fyrlyskarakter från FI R till FI R 3s	a)	55-56,380N	012-31,794E
<b>Inför</b>	fyr FI G 3s	b)	55-56,402N	012-21,793E

Bsp Sydkusten 2020/s12

*Dk Efs 351/350. Häfte 17/2024. Publ. 19 aug 2024*

## Kattegatt

**\* 18645****Sjökort: 9312, 9313****Sverige. Kattegatt. Göteborgs hamn. Rivöfjord. Tappat ankare väster om ankringsplats R1. Ankaret är nu bärgat.**

Notiser som utgår: [2024:1028/18625\(T\)](#)

Position Ca.	57-40,3N	011-47,1E
--------------	----------	-----------

Bsp Västkusten S 2023/s46, s54, s55

*Sjöfartsverket. Publ. 16 aug 2024*

---

**\* 18650 (T)****Sjökort: 92, 923, 924****Sverige. Kattegatt. V om Halmstad. Ringenäs. Skjutvarning. 31 augusti 2024.**

Ungefärlig position	56-40,8N	012-38,6E	Restriktionsområde R41A RINGENÄS
---------------------	----------	-----------	----------------------------------

Under nedanstående angiven tid pågår skjutning med skarp ammunition på Ringenäs skjutfält (R41A).

Kontaktinformation: 035-2663955, 035-53677

**Datum Tid**

31 augusti	0900 - 1600
------------	-------------

Visas ej i ENC

Bsp Västkusten S 2023/s28, s29, s30

Försvarmakten. Publ. 21 aug 2024

**\* 18652 (T)****Sjökort: 92, 93, 931, 9313****Sverige. Kattegatt. Göteborg. Vinga. Vinga fyr tillfälligt släckt på grund av underhållsarbete.**

Tid: 2 september, 2330 - 3 september, 0600

Vinga fyr kommer att släckas tillfälligt under ovanstående tider på grund av underhållsarbete.

Vinga fyr	57-37,924N	011-36,078E
-----------	------------	-------------

Visas ej i ENC

Bsp Västkusten S 2023/s18, s44, s48

Sjöfartsverket. Publ. 21 aug 2024

## Skagerrak

**\* 18644 (T)****Sjökort: 932****Sverige. Skagerrak. Orust. Mollösund. Nösund. Arbeten med vattenledningar.**

Tid: 2 september, 2024 - 6 april, 2025

Arbete gällande utsättning av rör.

Arbetet, som innebär sjösättning och nedsänkning av rör, kommer att ske under ovanstående period.

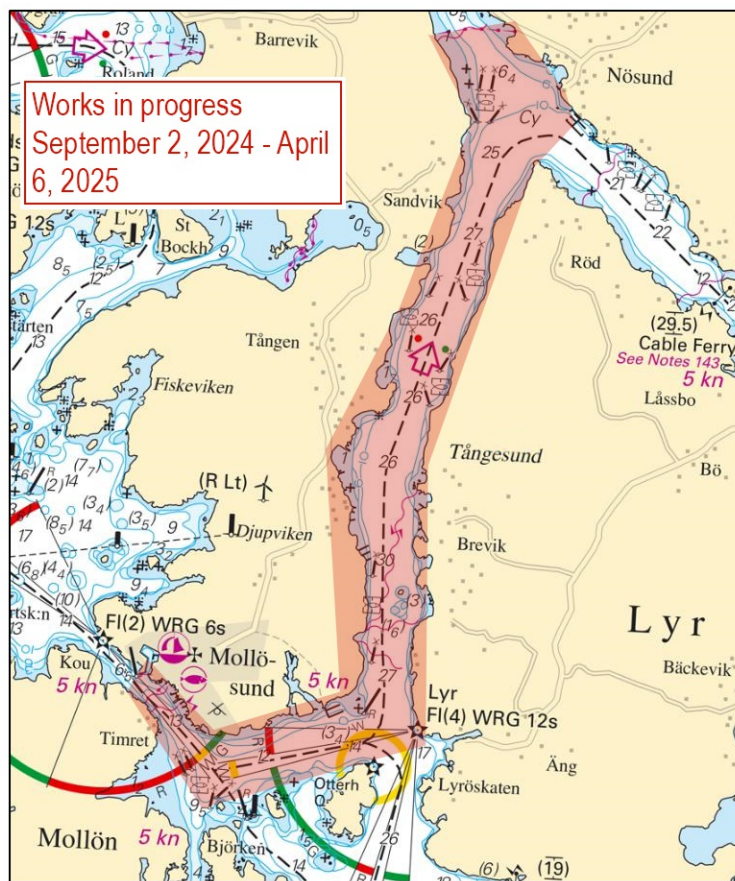
Sjösättning av rör kommer att ske i Nösund (position a) i tabell nedan), och därefter bogseras ut i farleden väster om Lyr.

Arbetet fortsätter mellan Edshult (positin b) i tabell nedan), Tången (position c) i tabell nedan), och Mollösund (position d) i tabell nedan).

Sjöfarare uppmanas att navigera med försiktighet då rören periodvis flyter på ytan. Flytande rör är märkta med belysta samt icke belysta bojar. Vaktbåtar kommer att vara närvarande.

Plats för sjösättning, ungefärlig position	a)	58-06,40N	011-30,14E
Edshult, ungefärlig position	b)	58-06,39N	011-29,68E
Tången, ungefärlig position	c)	58-05,70N	011-29,55E
Mollösund, ungefärlig position	d)	58-04,35N	011-28,17E

BSP Västkusten N 2023/s23, Bsp Västkusten S 2023/s11



## Vänern och Trollhätte kanal

**\* 18631 (T)**

**Sjökort: 134**

### **Sverige. Vänern och Trollhätte kanal. Säffle. Järnvägsbro. Byälven. Reparationsarbeten.**

Tid: 19 augusti - 23 augusti 0800 - 1600, samt 3 september - 5 september 0800 - 2000

Under ovanstående tider kommer reparationsarbeten att utföras på järnvägsbron Byälven, Säffle. Under dessa tider kommer bron ej att öppnas.

Järnvägsbo Byälven	59-08,32N	012-55,33E
--------------------	-----------	------------

Visas ej i ENC

Bsp Vänern 2022/s16, s38, s39

*Sjöfartsverket. Publ. 21 aug 2024*